

LEGENDA STÁVAJÍCÍHO STAVU

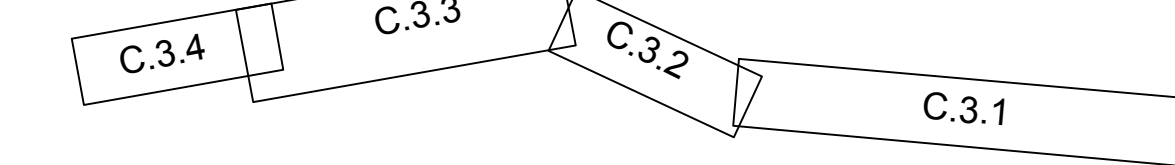
POZNÁMKA : ZÁKRESY PODZEMNÍCH SÍTÍ JSOU POUZE ORIENTAČNÍ






- ČÍSLO A HRANICE PARCEL DLE KATASTRU NEMOVITOSTÍ
- POZEMEK DOTČENÝ TRVALÝM ZÁBOREM
- STÁVAJÍCÍ TERÉNNÍ HRANY A VÝSKOPIS
- STÁVAJÍCÍ VÝSKOPIS (ZAMĚŘENÍ 08/2016)
- STÁVAJÍCÍ VÝSKOPIS (ZAMĚŘENÍ 07/2017)
- STÁVAJÍCÍ VÝSKOPIS (ODSTRANĚNÍ NÁNOSŮ 11/2016)
- STÁVAJÍCÍ TERÉN - VRSTEVNICE HLAVNÍ (PO 2,5 m) A VEDLEJŠÍ (PO 0,5 m)

LEGENDA NÁVRHOVÉHO STAVU

- NÁVRHOVÉ TERÉNNÍ HRANY
- NÁVRHOVÝ VÝSKOPIS, - VRSTEVNICE HLAVNÍ (PO 2,5 m) A VEDLEJŠÍ (PO 0,5 m)
- STOPA PŘÍČNÉHO ŘEZU
- SKUPINY BALVANŮ A POHOZŮ
- KAMENNÉ ZÁHOZY
- STABILIZOVANÁ DŘEVNÍ HMOTA
- KAMENNÁ DLAŽBA NASUCHO
- KÁCENÍ DŘEVIN
- ODVOZNÍ TRASA ORNICE, PODORNIČÍ A OSTATNÍ ZEMINY
- ODVOZNÍ TRASA PÍSKŮ A ŠTĚRKOPÍSKŮ
- DOČASNÝ ZÁBOR (MANIPULAČNÍ PLOCHY, PŘÍSTUPY)
- ZAŘÍZENÍ STAVENÍŠTĚ
- NÁVRHOVÁ HLADINA Q330d
- NÁVRHOVÁ HLADINA Q180d
- NÁVRHOVÁ HLADINA Q30d

KLAD LISTŮ



POZNÁMKA:				SOUŘADNÝ SYSTÉM: JTSK	
K.Ú.: Bukol, Krivousy, Lužec nad Vltavou, Vraňany Zálezlice				VÝŠKOVÝ SYSTÉM: BPV	
Kreslil ING. MIROSLAV BÄCL 	Navrhl ING. MIROSLAV BÄCL 	Odp. projektant ING. PAVEL MENHARD 	Techn. kontrola ING. JAN CHLÄÄR 	 VODOHOSPODÄRÄSKÝ ROZVOJ A VYSTÄVBÄ a.s. NÄbrežnÄ 4 150 56 Praha 5	
Kraj: STŘEDOCESKÝ					
Investor: POVODI VLTAVY, STÄTNÄ PODNIK				Soubor: C.3_KS.dwg	
REVITALIZACE VLTAVY VRAŇANY – HOŘIN				Formät: 5xA4	
				Datum: 08/2017	
				Stupeň: DSP	
				ZakÄzka: 3248/002	
KOORDINÄČNÄ SITUÄČNÄ VÄKRES SO 02				MÄřitko: 1:1000	
				Ä. vÄkresu: C.3.2	